

restaurantie

CASTRALE MOTTE Hoge Wal

september 2008 - april 2009

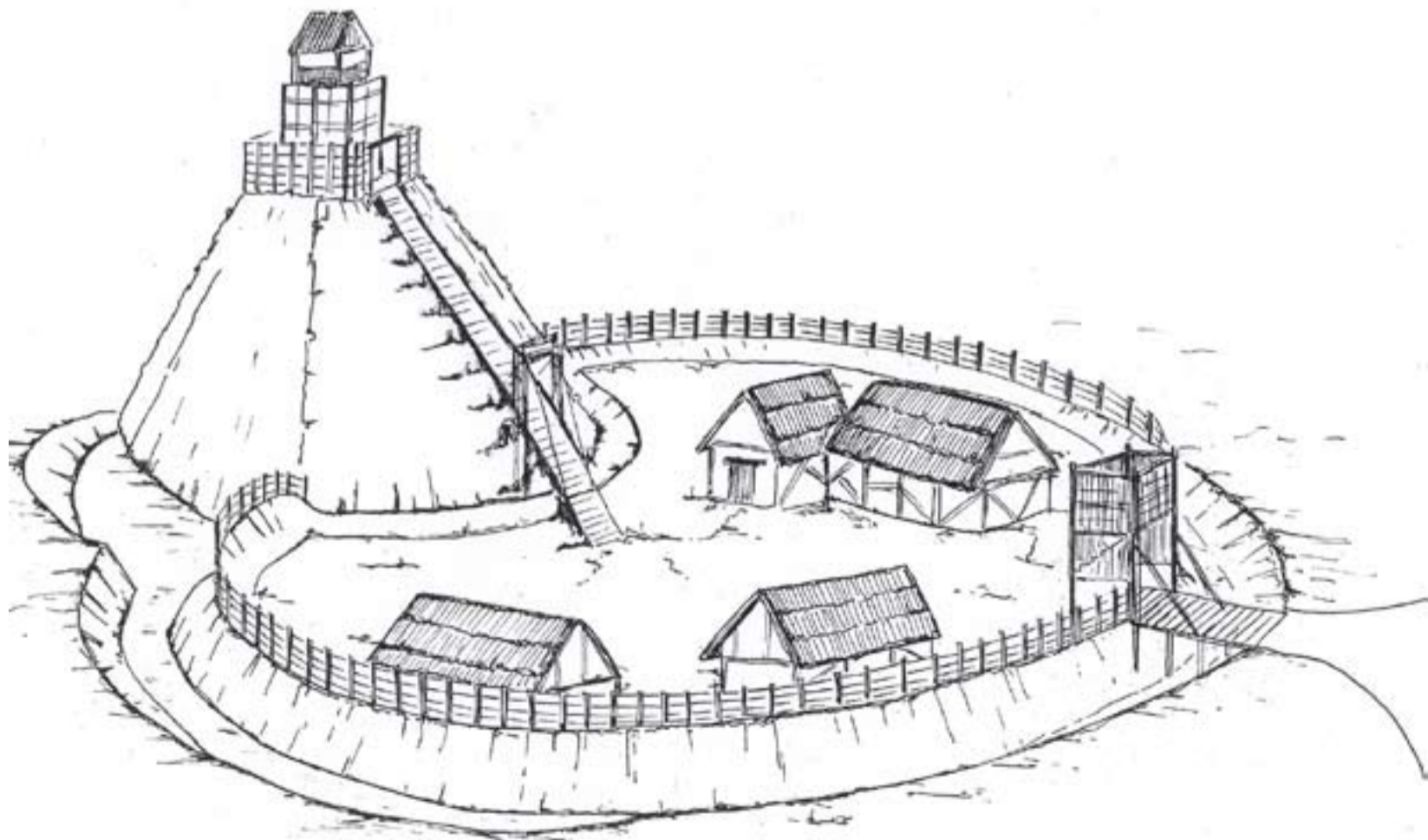
restauratie

CASTRALE MOTTE Hoge Wal

september 2008 - april 2009

Wat?

- De castrale motte bevindt zich rechts van de sporthal, aan de Jacob van Arteveldestraat.
- De motte oogde jarenlang als een berg met struikgewas en bomen en errond een gracht. Maar dit zijn de restanten van wat ooit een kasteel was. De motte beslaat een oppervlakte van 33.095 m². Naast de eigenlijke motte liggen er graslanden, stroken bosplantsoen en een deel van de Finse looppiste.
- Castrale motte = oudste vorm van een kasteel.
- Dateert uit de vroege middeleeuwen (11e - 13e eeuw).
- Het was de versterkte woonplaats van een adellijk persoon.
- Bestaat uit:
 - Opperhof: kunstmatige aarden heuvel, doornstruiken en palissades, (militair) gebouw.
 - Neerhof: boerderij, kapel, stallen, woning van de kasteelheer.
 - Achtvormige wal en walgracht.



Info

Groendienst, Griet Van Renterghem

Fortune De Kokerlaan 11, 9940 Evergem, tel. 09 251 05 30, gemeentewerken@evergem.be

www.evergem.be/werken

restauratie

CASTRALE MOTTE Hoge Wal

september 2008 - april 2009

Waarom?

- De Hoge Wal in Ertvelde is een van de best bewaarde castrale mottes in Oost-Vlaanderen, het is dan ook een **beschermd monument**.
- De flanken van het opperhof hadden erg te lijden onder erosie. Hierdoor verdween de vegetatie en dreigde de walgracht dicht te slibben.
- Van de oorspronkelijke (middeleeuwse) situatie bleven enkel nog de grondvolumes (de heuvels) van het opperhof en het neerhof en de walgracht over. De militaire, defensieve constructie was volledig verdwenen.
- Het neerhof was getekend door sleuven in de grond, restanten van archeologische opgravingen.
- De walgracht rond het opperhof was zijn strakke vorm kwijt.

enkele beelden van de situatie voor september 2008



verzwakte oevers rond de walgracht (1)



erosie op de flanken van het opperhof (1)



verzwakte oevers rond de walgracht (2)



erosie op de flanken van het opperhof (2)

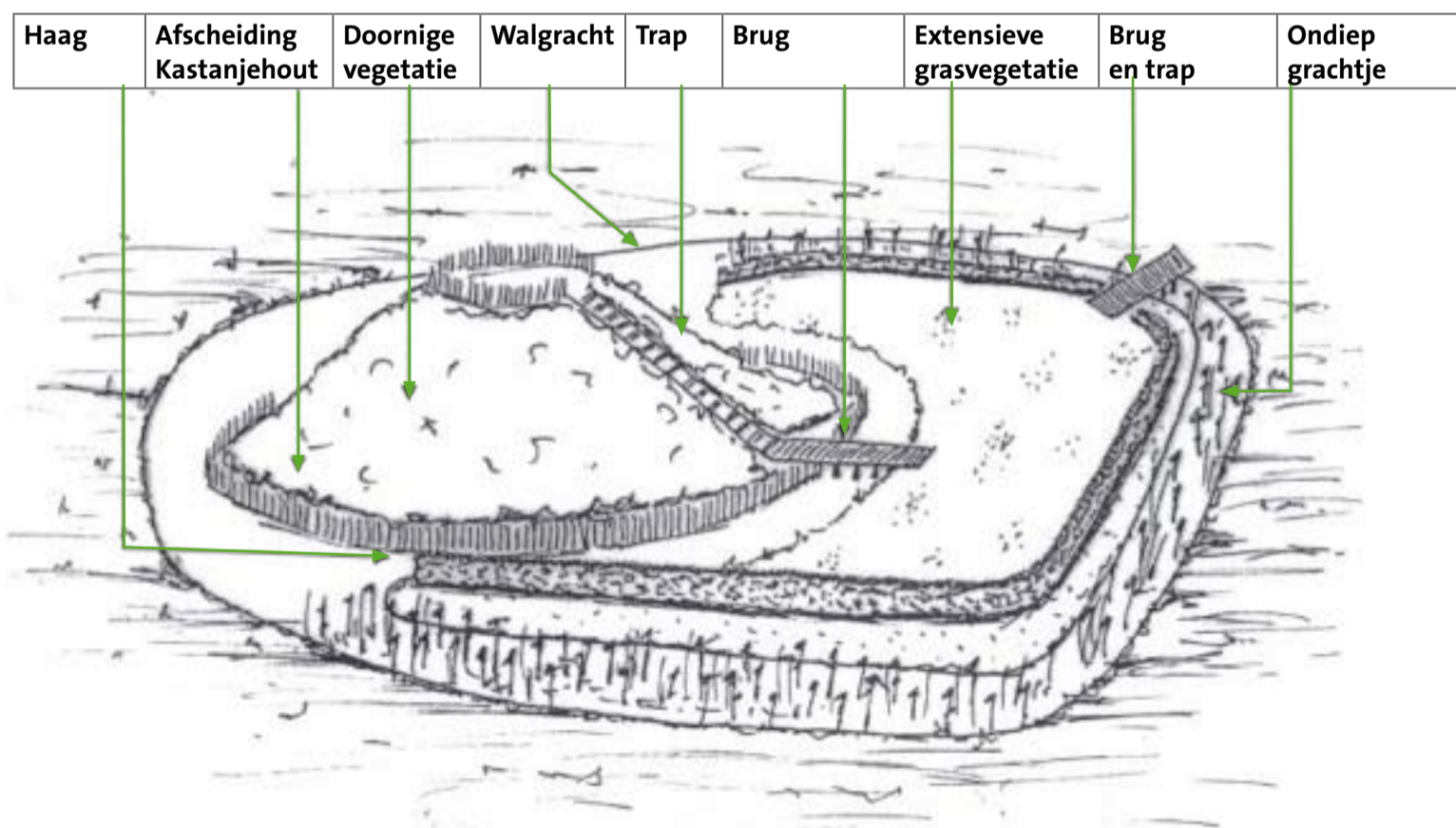
Restauratie

- Voor de **restauratie** van de motte wordt er teruggerepen naar de oorspronkelijke vroegmiddeleeuwse situatie:

Het opperhof zal in de toekomst begroeid zijn met doornige struiken. De bomen werden geveld. De bovenkant van het 8 meter hoge opperhof kreeg een houten palissade met een houten pad. Van daaruit heb je een mooi uitzicht op de omgeving. Via een loopbrug en een trapconstructie (met palissade) kom je boven op het opperhof.

De oevers van de wal werden met houten planken verstevigd.

Het neerhof werd omgeven door een haag. Op drie plaatsen is het toegankelijk via een trapconstructie en een hellingbaan voor onderhoudsvoertuigen. De flanken van het neerhof krijgen een ecologisch maaibeheer, zoals de omliggende graslanden.



- De restauratie van de motte gebeurde met natuurlijke materialen. Zo werd het FSC label (of gelijkwaardig) opgelegd voor alle houten constructies.
- De **prijs** voor de renovatie bedroeg 418.228 euro. Monumenten en Landschappen en de provincie Oost-Vlaanderen betalen ongeveer 80 %.
- De **werken** startten op 1 september 2008 en liepen af eind april 2009
- De gemeente stelt zich met de restauratie kandidaat voor de Vlaamse Monumentenprijs 2009.

brug en trap naar opperhof vanaf nederhof



haag en kastanjehoutenafsluiting op het nederhof



ondiep grachtje om suggestie vroegere omwalling nederhof te versterken



trap en brug naar nederhof kant sporthal

restauratie

CASTRALE MOTTE Hoge Wal

september 2008 - april 2009

Recreatie

- Het is niet meer mogelijk het opperhof vrij te betreden. De toegang is beperkt tot de houten brug, de trap en de palissade.
- Aan de buitenkant van de wal kan nog gevist en gespeeld worden. Tenminste, als dit geen schade veroorzaakt aan de oeverbeschoeiingen en oeverbeplantingen.



Vissen blijft mogelijk, zolang er geen beschadigingen worden aangebracht

Finse looppiste

- Rond de vijver kreeg de Finse looppiste een houten afboording met daartussen een funderingslaag van 15 cm steenslag, een geotextiel en 15 cm boomschors.

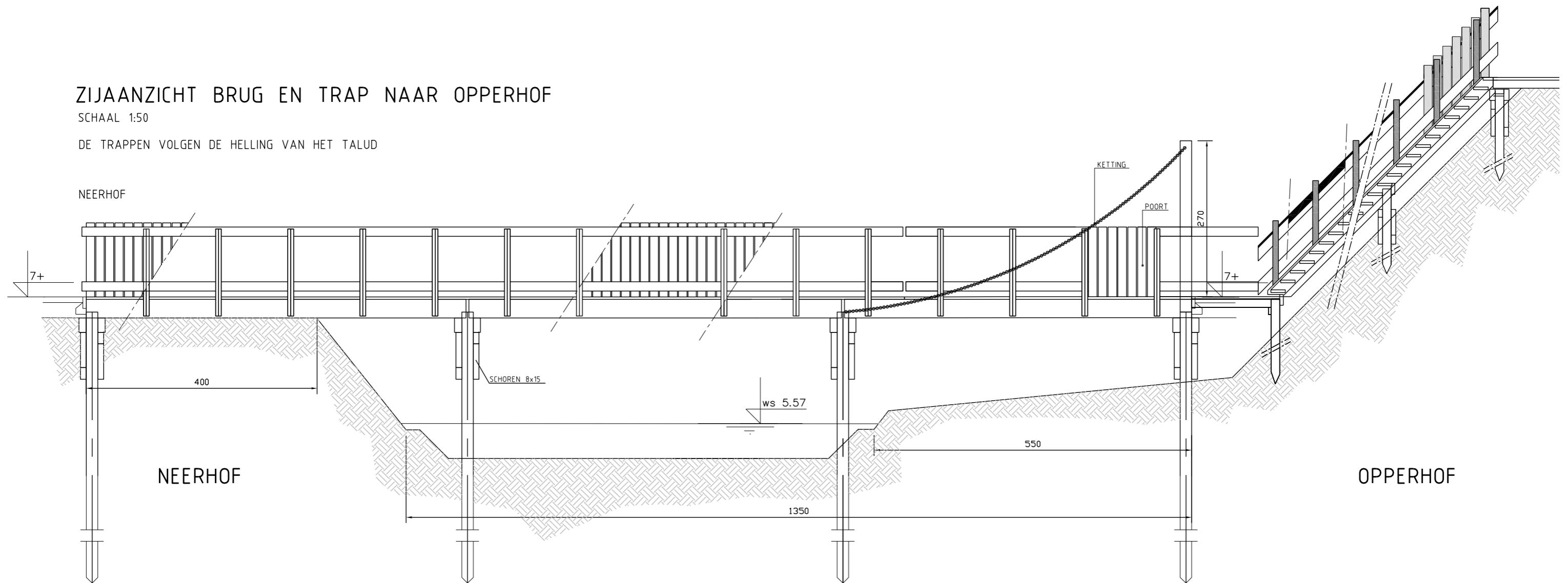


werken in uitvoering aan de Finse looppiste

ZIJAANZICHT BRUG EN TRAP NAAR OPPERHOF

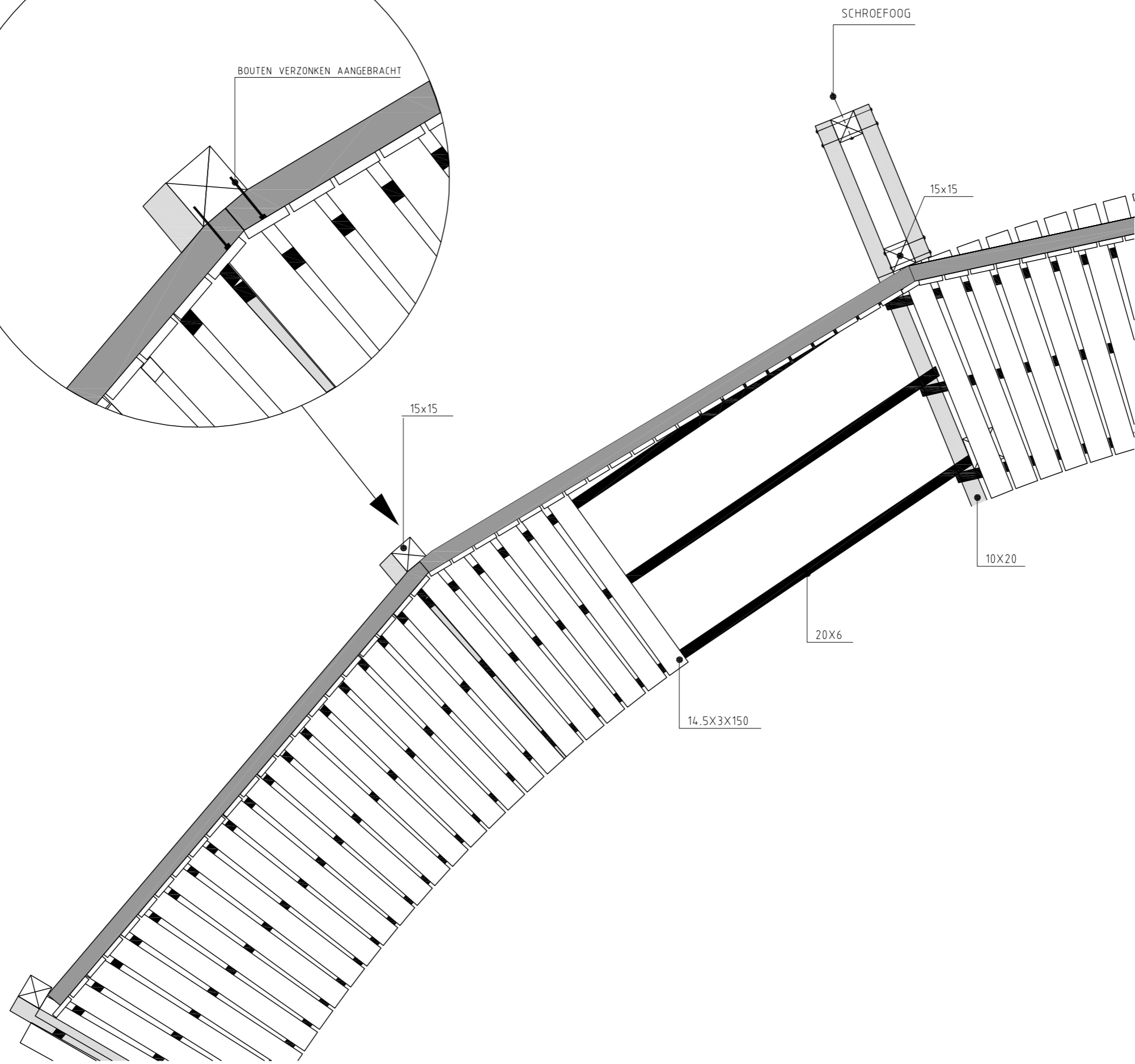
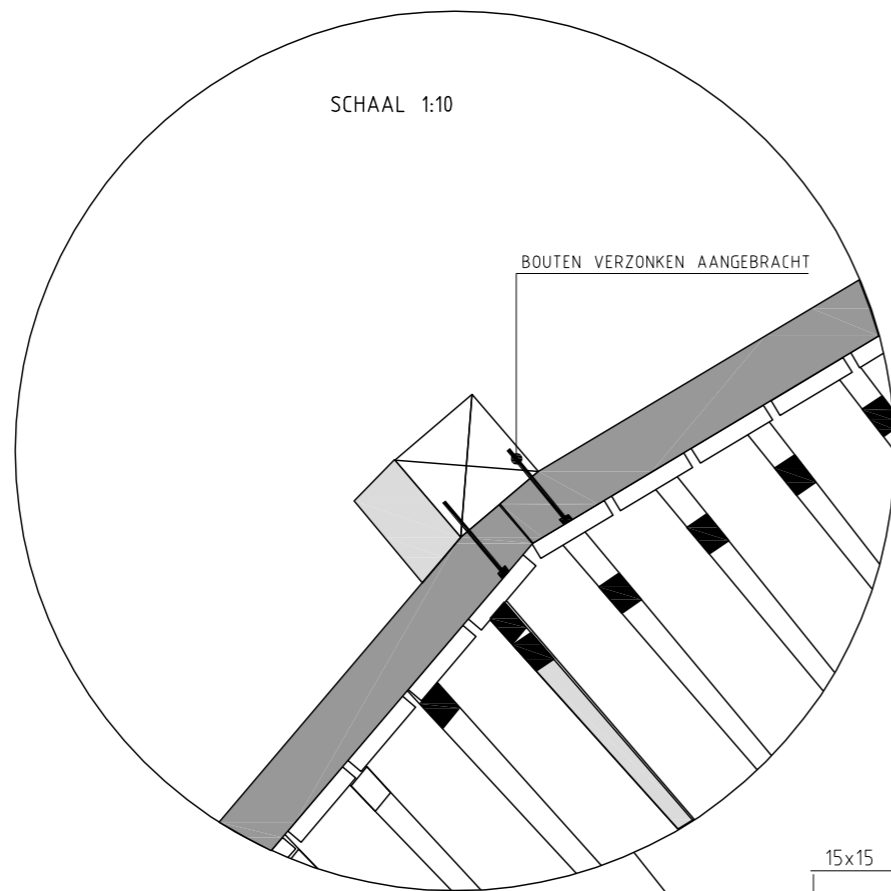
SCHAAL 1:50

DE TRAPPEN VOLGEN DE HELLING VAN HET TALUD



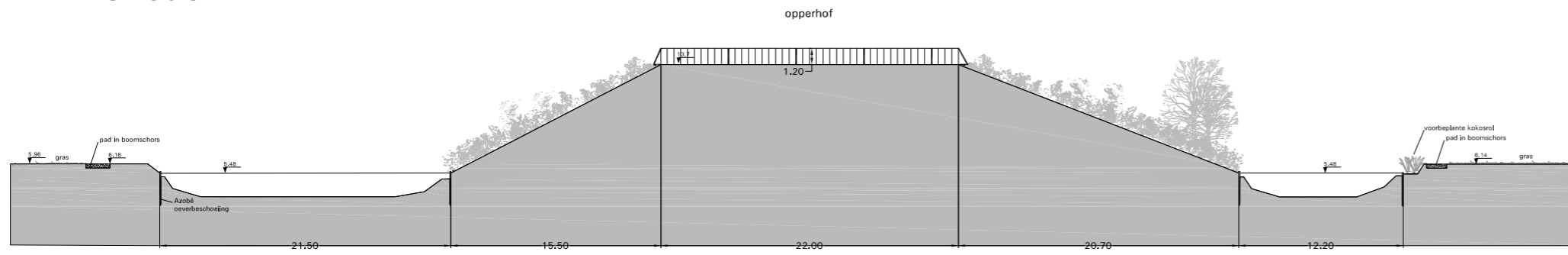
VLONDER OPPERHOF BOVENAANZICHT

SCHAAL 1:20

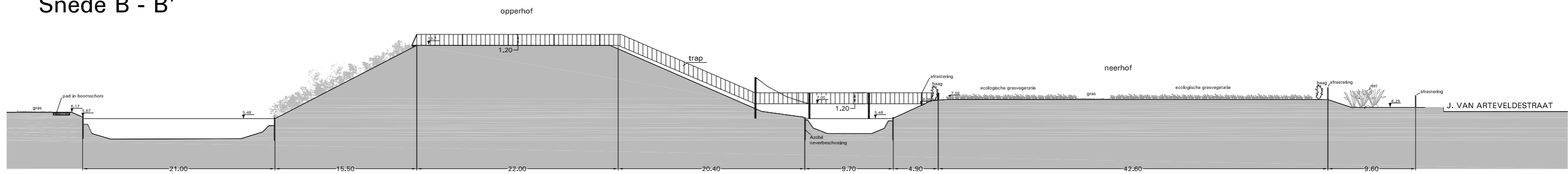




Snede A - A'



Snede B - B'





Neerhof - vroegere situatie



Castrale motte - luchtfoto (voor de start van de restauratie)